



Tren Chihuahua–Pacífico El Chepe

1.agosto.25

Contenido

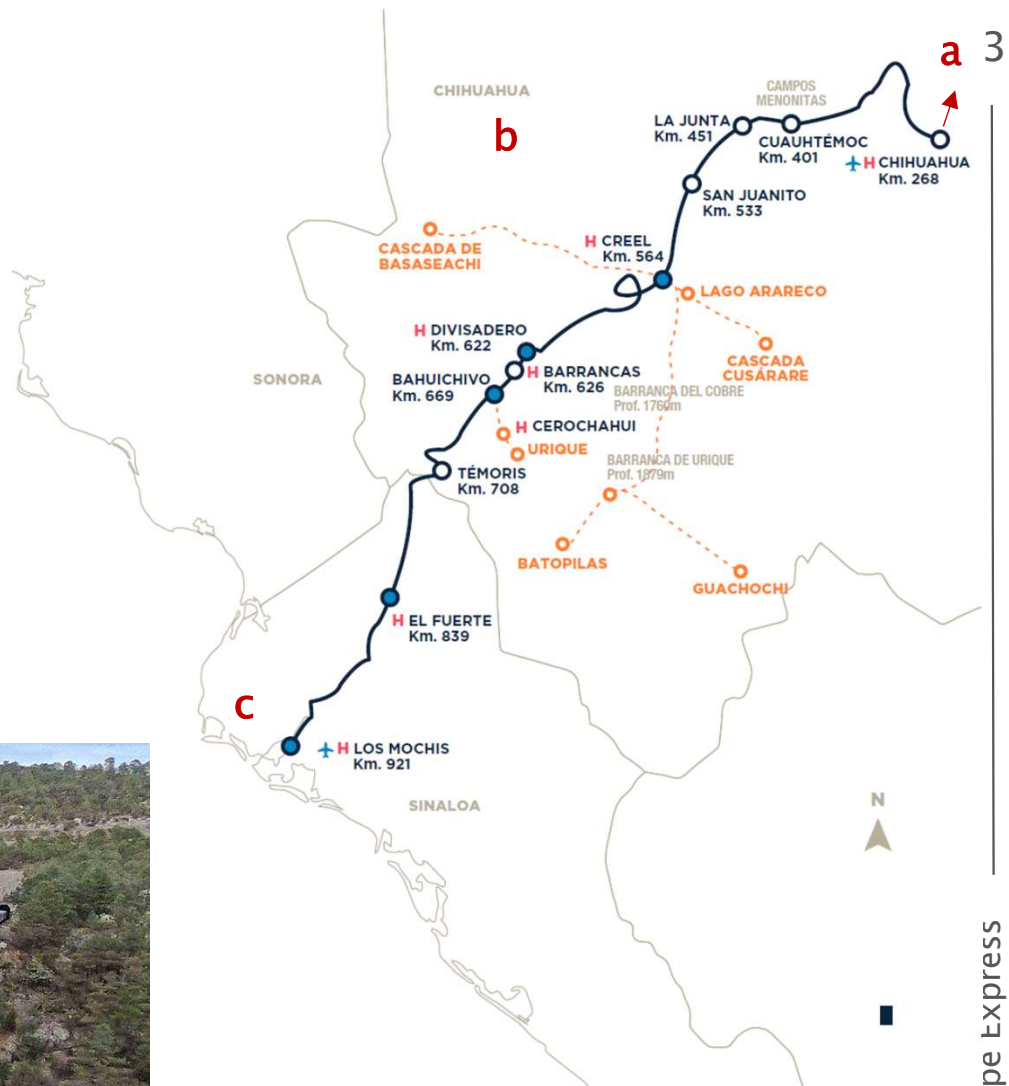
- 01 La ruta del Chepe
- 02 Ingeniería de la ruta
- 03 Situación actual
- 04 Un tren turístico
- 05 Compromiso con nuestras comunidades



La Ruta del Chihuahua Pacífico

El Chepe

- Inició en 1961
- 653 km de Chihuahua a Los Mochis
- Línea "Q", 941 km; pensada para acortar 500 millas del Pacífico al centro de EE.UU.
 - a. 268 km de zona semidesértica
 - b. 653 km de montañas cañadas, barrancas y zonas agrícolas (altura max. 2,448 msnm)
 - c. 20 km a nivel del mar
- Gran obra de ingeniería que atraviesa a la Sierra Madre Occidental con
 - 86 túneles y
 - 175 puentes



Ingeniería de la ruta Del Chepe

Principales soluciones de Ingeniería


1. “Témoris” (Q-707) Línea férrea en tres niveles, con puentes, viaductos y túneles, destacando:
 1. El puente “Santa Bárbara” con 217 m de longitud en curva
 2. El túnel “La Pera” con 937 m, también en curva
2. “El Lazo” (Q-592) Cruzamiento a desnivel de la misma Línea “Q”, para abatir una pendiente considerable.

Principales Túneles

1. “Continental” (Q-562) 1,260 m. de longitud.
2. “El Descanso” (Q-754) 1,838 m de longitud

Principales Puentes

1. “La Laja” (Q-639). 50 m de altura. 155 m de longitud
2. “Chinipas” (Q-748) 102 m de altura, 234 m de longitud
3. “Aguacaliente” (Q-779) 45 m de altura y 499 m de longitud



Ingeniería de la ruta Del Chepe

Témoris

5



Nivel 1

Nivel 2

Nivel 3

Ingeniería de la ruta Del Chepe

El Lazo



Nivel 2

Nivel 1



Situación Actual

Servicio:

- Regional: 653 km (Chihuahua a Los Mochis) 16h 30m
- Express: 350 km (Creel a Los Mochis) 9h 40m

Chepe Express inicio en 2018 con rediseño y modernización de coches y estaciones en Chihuahua y Sinaloa

Clases:

- Regional: Clase Turista, Económica y Social
- Express: Primera Clase, Clase Ejecutiva y Clase Turista

Estaciones Turísticas:

1. Chihuahua,
2. Creel,
3. Divisadero,
4. Bahuichivo,
5. El Fuerte
6. Los Mochis



Principales estaciones Chepe Regional:

1. San Juanito
2. La Junta
3. Pitorreal
4. San Rafael
5. Cuiteco,
6. Bahuichivo
7. Irigoyen
8. Temoris
9. Jesus Cruz
10. Agua Caliente
11. Loreto y
12. Sufragio.



Primera



Ejecutiva



Turista

Chepe Express



Terraza panorámica



Comedor Observatorio



Bar



Terraza panorámica

Un Tren Turístico



Los Mochis



- **Los Mochis**, significa en lengua nativa “lugar de tortugas”; es la **tercera ciudad más importante de Sinaloa**.
- Esta ciudad **cuenta con 4 medios de transporte**: carreteras, aeropuerto, vías férreas y ferries.

¿Qué hacer?

- Bahía de Topolobampo
- Isla El Maviri
- Cueva de murciélagos
- Isla de los pájaros
- Jardín botánico / Parque Sinaloa

El Fuerte




- **El Fuerte.** En 1610 los españoles construyeron ahí un fuerte para protegerse de los nativos.
- **Pueblo Colonial.** Fue un importante centro minero, que se aprecia en sus antiguas mansiones y rica historia.

¿Qué hacer?

- El malecón
- Museo de El Fuerte
- Paseo en balsa por el río
- Recorrido por el pueblo
- Danzas locales
- Petroglifos
- Flora y fauna
- Palacio municipal



Bahuichivo–Cerocahui



- A 20 minutos de la estación de Bahuichivo se encuentra el pueblo de **Cerocahui**, fundado en 1680 en un hermoso valle por el misionero jesuita Juan María de Salvatierra.
- Su clima es privilegiado ya que todo el año está templado y húmedo, conservando la vegetación verde

¿Qué hacer?

- Mirador Cerro del Gallego
- Cañón de Urique (el más profundo de la ruta)
- Poblado de Urique
- Misión de San Javier
- Cascada de Cerocahui
- Internado Rarámuri

Divisadero



- Las Barrancas del Cobre están bordeadas por una serie de miradores y puentes colgantes.
- Visita obligada por la belleza de sus paisajes.
- Se encuentran ubicados **tres de los cañones** más importantes de la Sierra Tarahumara: el de Urique, de Tararecua y el del Cobre.

¿Qué hacer?

- Parque de Aventuras Barrancas del Cobre
- Paseos panorámicos en cuatrimotos y caballos
- Caminatas
- Bicicleta de montaña
- Visita a comunidades Rarámuris

Creel



- Creel, **Pueblo Mágico** es la **puerta de entrada** a la Sierra y con la mayor población de Rarámuris, excelentes corredores, además de grandes artesanos.
- La palabra **Rarámuri** significa: “Pie Ligero”.

¿Qué hacer?

- Valle de los Monjes, hongos y ranas (formaciones rocosas)
- Lago de Arareko
- Cascada de Cusárare
- Caminatas
- Paseos panorámicos en cuatrimotos y caballos
- Bicicleta de montaña



Chihuahua



- Capital del estado más grande de México
- Una ciudad con un importante patrimonio histórico y a la vez, moderna y con vocación comercial.

¿Qué hacer?

- Catedral
- Palacio de Gobierno
- Quinta Gameros
- Museo de Pancho Villa
- Grutas "Nombre de Dios"
- Arte Sacro
- Casa Chihuahua
- Casa Redonda y Museo Casa de Juárez
- Museo de Arte Sacro
- Distrito 1 (Zona comercial y de entretenimiento)



Nuestro compromiso con las comunidades

16

EL CHEPE EN CIFRAS:

- 13,780 toneladas de mercancía transportada de forma gratuita, beneficiando a las comunidades más alejadas
- 4.9 millones de pasajeros nacionales y extranjeros transportados desde 1998.
 - 1.9 millones de habitantes de comunidades indígenas
 - 3.1 millones de turistas
- Tren de Navidad que benefició a mas 1,500 niños en municipios de la Ruta



En Grupo México Transportes, tenemos viajes



DE BARRANCAS



La mejor experiencia para explorar las Barrancas del Cobre
chepe.mx



A BARRICAS



El mejor viaje para descubrir Tequila
tequilaexpress.mx

Video



¡Gracias!

Mencionar el código: **AMF** en nuestro call center para un 10% de descuento en el viaje en Tren




Para más información visita:
CHEPE.MX


Compra tus boletos:
En línea, entrando a chepe.mx

A través de nuestro
call center 800 122 43 73

En las taquillas de Los Mochis,
Creel y Chihuahua

chepe@ferromex.mx

 [@chepeexpress](https://www.facebook.com/chepeexpress)

 [@chepeexpress](https://www.instagram.com/chepeexpress)

